

**МАРИНЭК**

ГРУППА КОМПАНИЙ



# ГНСС МИРАН СП-2

Комбинированный приемоиндикатор глобальных навигационных спутниковых систем предназначен для использования на морских и речных судах с целью круглосуточного определения навигационных параметров судна.



ГЛОНАСС, Galileo  
GPS, BeiDou



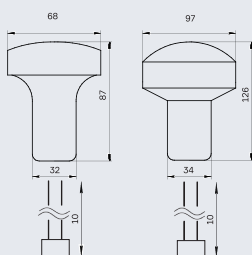
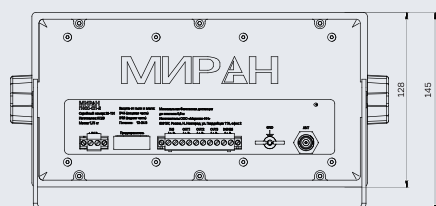
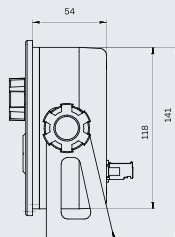
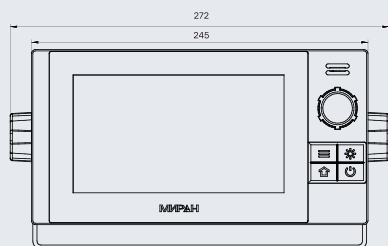
Геодезическая система:  
WGS-84, ПЗ-90



Эргономичный  
дизайн



Наличие СТ-1,  
РКО и РМРС



## Технические характеристики

- Габаритные размеры 272x79.5x145 мм
- Вес 1.28 кг
- Напряжение питания 12 - 24 В DC
- Потребляемая мощность 8 Вт
- Внешний интерфейс RS-422/485
- Степень защиты IP44
- Наличие дополнительной метрической системы измерения расстояния и скорости в км и км/ч
- Расчетная точность: 1,5 м (95%) (без диф. поправок)
- Рабочие температуры от -15°C до + 55°C

## Антенна ГНСС-10-2

- Габаритные размеры 97x126 мм
- Вес 340 г
- Частота С код, L1 (1602.5625 — 1615.5 МГц), L1 (1575.42 МГц), С/А код, L1 (1575.42 МГц), В1 (1561.098 МГц)
- Степень защиты IP56
- Рабочие температуры от -40°C до + 55°C
- Антенна со штатным 10-метровым кабелем, тип разъёма BNC-штекер

Группа компаний «Маринэк» — один из лидеров в производстве и поставке радиоэлектронных средств навигации, связи, электрических распределительных шкафов, систем автоматизации и пультов управления судном с 2011 года.

### Контакты

г. Москва  
+7 (499) 350-66-84

г. Нижний Новгород  
+7 (831) 217-34-56

г. Астрахань  
+7 (961) 798-49-77

г. Владивосток  
+7 (423) 279-97-30

г. Красноярск  
+7 (391) 204-62-84

г. Ростов-на-Дону  
+7 (863) 303-64-52